




























# NEVOJICE

## ÚZEMNÍ PLÁN - ZADÁNÍ VÝKRESOVÉ SCHÉMA 1:12 000

### LEGENDA:

	HRANICE ÚZEMÍ OBCE
	OCHRANA PŘÍRODY A KRAJINY:
	LESY - VKP ZE ZÁKONA
	VODNÍ TOKY, RYBNÍKY - VKP ZE ZÁKONA
	OCHRANNÉ PÁSMA LESA
	EVROPSKY VÝZNAMNÁ LOKALITA
	MALOPLOŠNÁ ZVLÁŠTĚ CHRÁNĚNÁ ÚZEMÍ
	PAMÁTNÝ STROM
	VODOPRÁVNÍ LIMITY:
	MANIPULAČNÍ PÁSMA VODNÍCH TOKŮ
	ZÁPLAVOVÉ ÚZEMÍ
	OP VODNÍHO ZDROJE 2 st.
	OCHRANA PAMÁTEK:
	KULTURNÍ PAMÁTKY
	OCHRANA CIVILIZAČNÍCH HODNOT:
	SILNIČNÍ OCHRANNÁ PÁSMA
	OCHRANNÉ PÁSMA VYSOKÉHO A VELMI VYSOKÉHO NAPĚTÍ
	PIETNÍ PÁSMA HŘBITOVA
	PHO STŘEDISKA NEVOJICE
	DOBÝVACÍ PROSTOR
	CHRÁNĚNÉ LOŽISKOVÉ ÚZEMÍ
	LOŽISKO VÝHRADNÍ
	ROZVOJOVÉ ZÁMĚRY A NÁMĚTY NA ŘEŠENÍ:
	PLOCHY PRO BYDLENÍ
	PLOCHA HŘIŠTĚ
	PLOCHA PRO RYBNÍK
	EROZNÍ OHROŽENÍ

